














-  Area in disponibilità (atto notorio)
-  Area in disponibilità temporanea
-  Morfologia (curve di livello 2 m) - 2025
-  Stato di progetto - fase 2
-  Quote stato di progetto - fase 2 (ciclo aperto)
-  Quote stato di progetto - fase 2 (sotterraneo pavimento-tetto)
-  ----- Bancate non oggetto di coltivazione
-  Strada
-  A1-01 Denominazione tratto di strada
-  Bastione
-  Detrito
-  Box area di servizio
-  Area di immagazzinamento idrico

Regione Toscana
Comune di Carrara
Cava n° 10 Calacata
Scheda 14 PIT/PPR
Bacino di Pescina-Boccanaglia

Incarico

Piano di coltivazione ai sensi della L.R. 35/15

Elaborato

Planimetria Strade stato di progetto



Il tecnico
Ing. Luca Pia

Piazza Duomo, 11
54033 Carrara (Italia)
www.orlandopandolfi.it
orlando@orlandopandolfi.it
+39 0585 779513



L' esercente
G. Fabbriotti fu B. Successori s.r.l.
Via Roma, 15
54033 Carrara (MS)

Tavola n° 6-26
Scala 1:500
Versione n° 1.0

Sezione n°
--
Prot.
1612/BU99/26
Data
marzo 2026